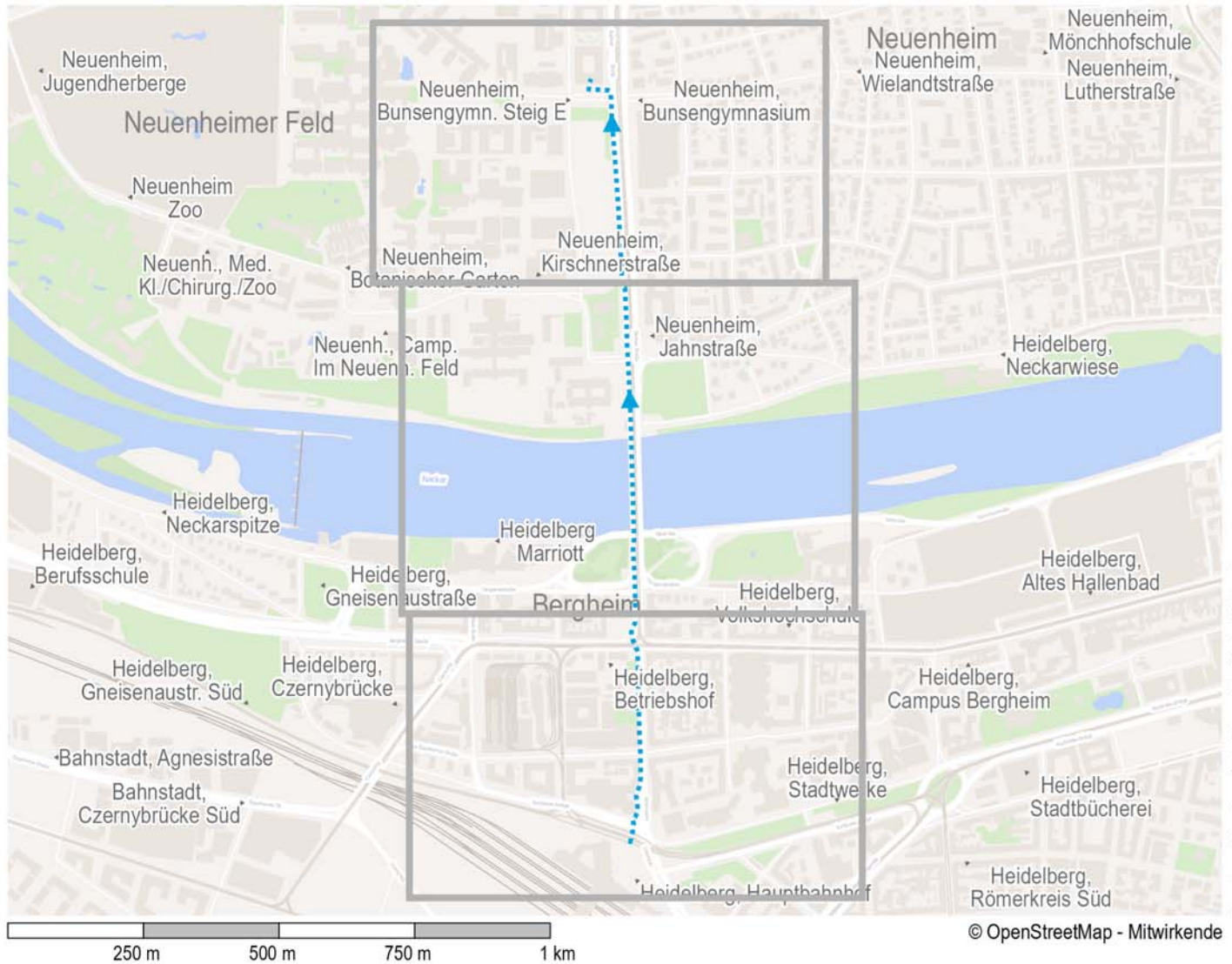


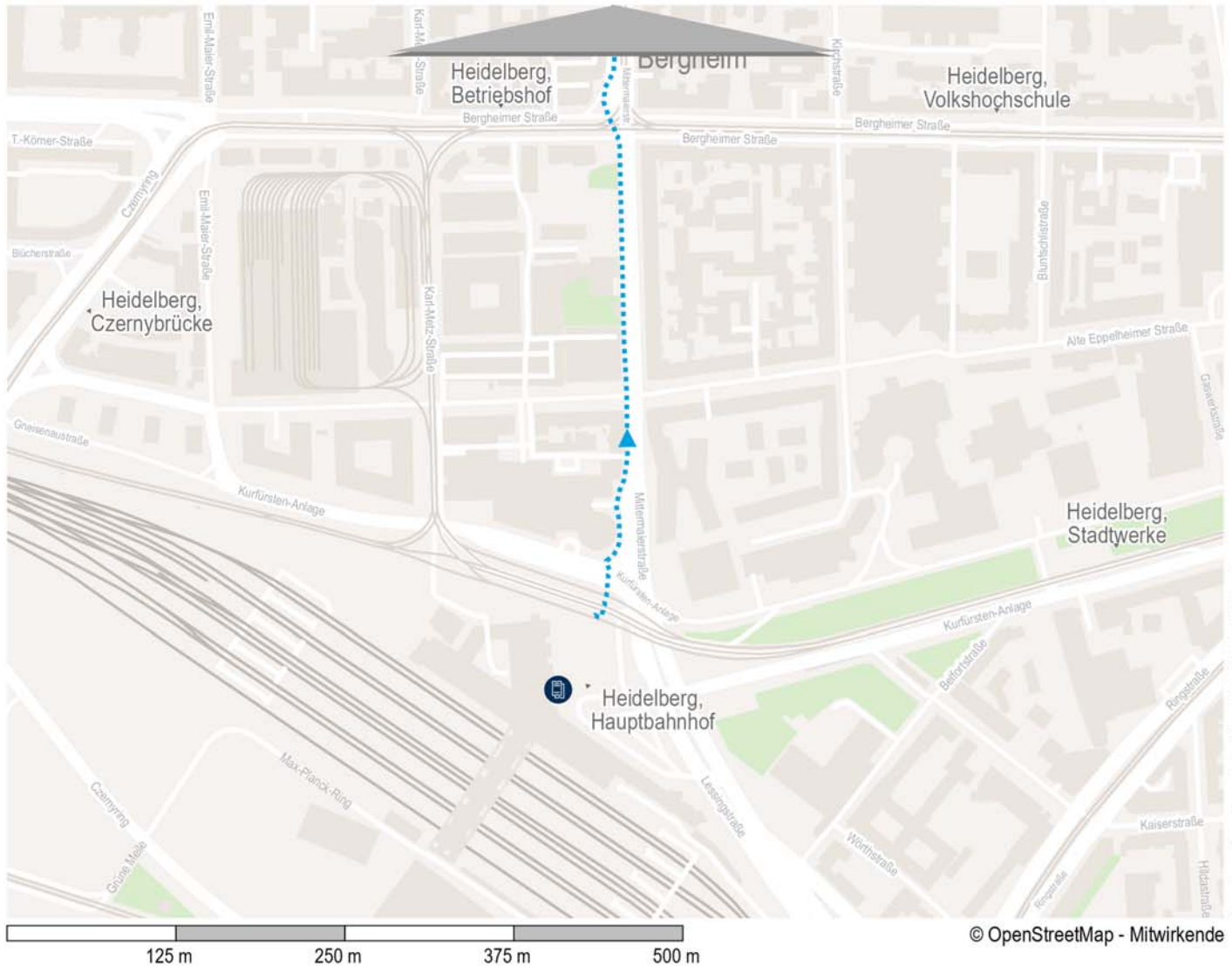
# Weg von Heidelberg, Hauptbahnhof nach Heidelberg, Fakultät für Mathematik und Informatik



Grundlage: Georeferenzierte Adressdaten Baden-Württemberg  
© Landesvermessungsamt Baden-Württemberg (www.lv-bw.de) vom 28.01.04, Az:2851.2-DI2562

..... Fußweg

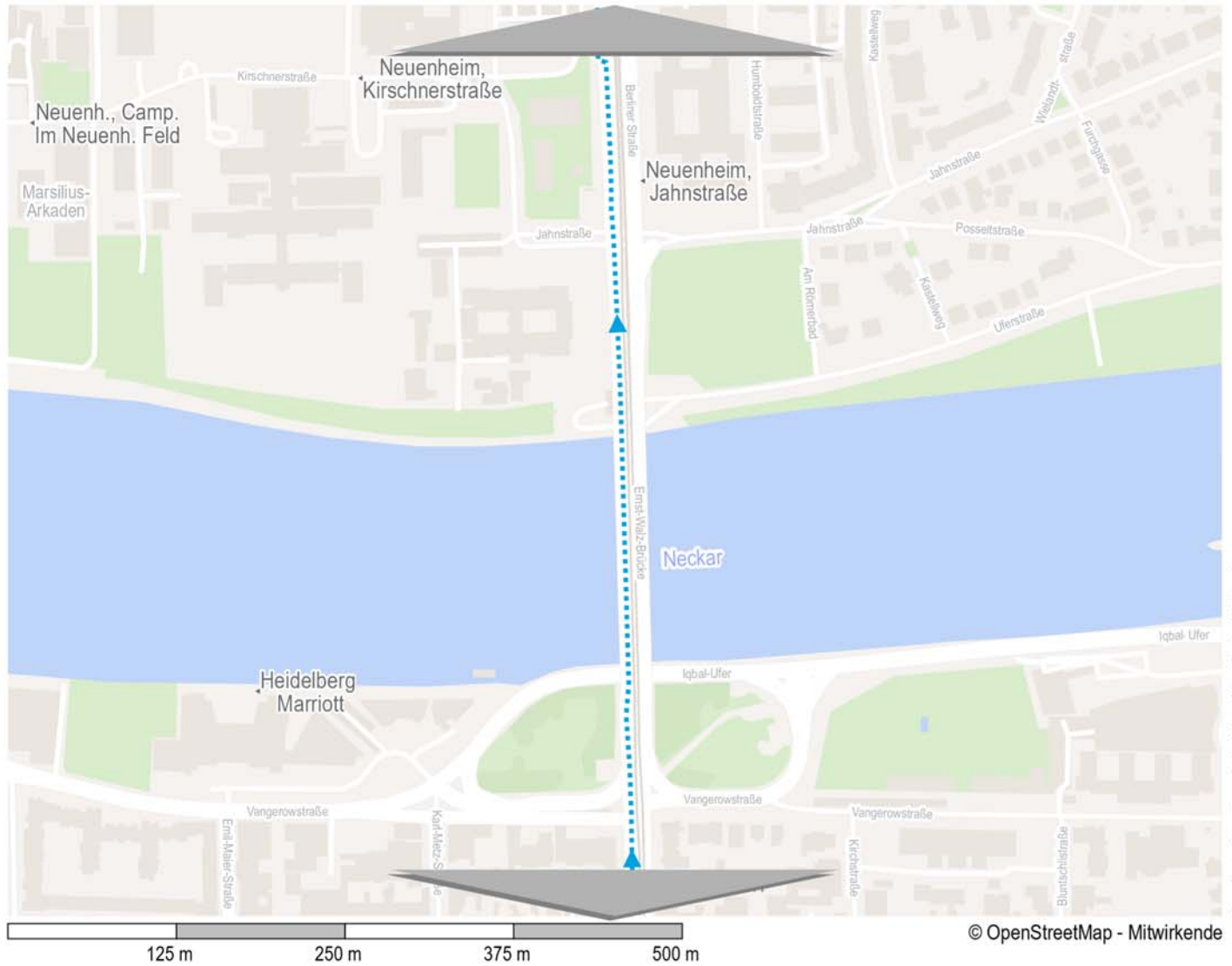
# Weg von Heidelberg, Hauptbahnhof nach Heidelberg, Fakultät für Mathematik und Informatik



..... Fußweg      📍 Verkaufsstelle

1.	Start Heidelberg, Hauptbahnhof		
2.	↑ geradeaus Haltestelle	405 m	405 m
3.	↑ geradeaus Bergheimer Straße	13 m	418 m
4.	↑ geradeaus Mittermaierstraße	157 m	0,6 km
5.	↑ geradeaus Ernst-Walz-Brücke	223 m	0,8 km
6.	↑ geradeaus Berliner Straße	237 m	1,0 km
7.	↙ links Ankunft Heidelberg, Fakultät für Mathematik und Informatik	418 m	

# Weg von Heidelberg, Hauptbahnhof nach Heidelberg, Fakultät für Mathematik und Informatik



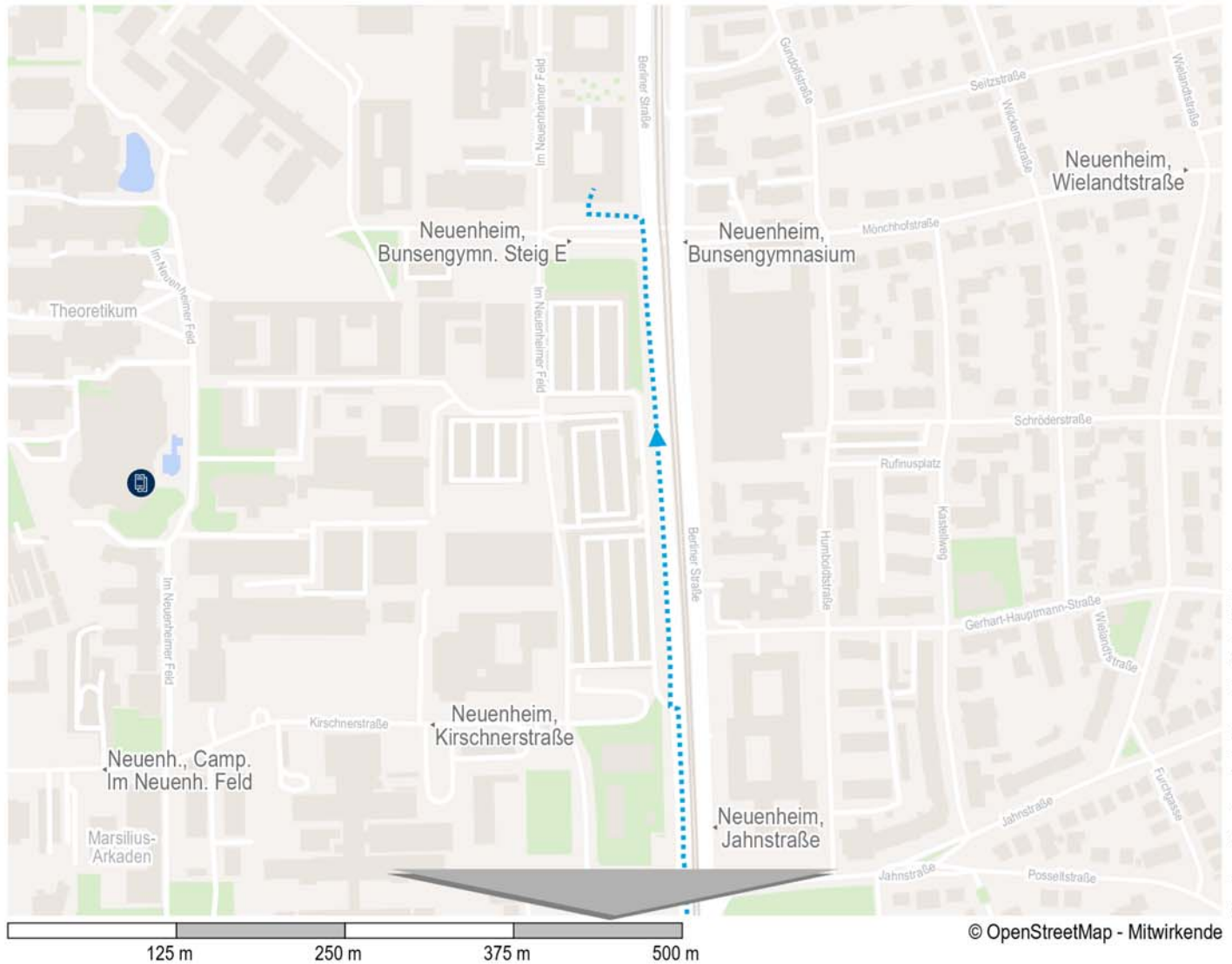
Grundlage: Georeferenzierte Adressdaten Baden-Württemberg  
© Landesvermessungsamt Baden-Württemberg (www.lvw.de) vom 28.01.04, Az:2851.2-D/2562

© OpenStreetMap - Mitwirkende

..... Fußweg

7. ↶ links      Ankunft Heidelberg, Fakultät für Mathematik und Informatik 418 m

# Weg von Heidelberg, Hauptbahnhof nach Heidelberg, Fakultät für Mathematik und Informatik



Grundlage: Georeferenzierte Adressdaten Baden-Württemberg  
 © Landesvermessungsamt Baden-Württemberg (www.lvw.de) vom 28.01.04, Az:2851.2-D/2562

© OpenStreetMap - Mitwirkende

..... Fußweg    📄 Verkaufsstelle

7. ↩ links    Ankunft Heidelberg, Fakultät für Mathematik und Informatik 418 m